





M: 1:500
ML: GUST2880,Z.S.XI-12-1




Legenda:

- | | |
|---|--|
|  | hranice parcel |
|  | hranice parcel obvodu dráhy - Správa železnic s. |
|  | hranice parcel obvodu dráhy - České dráhy a.s. |
|  | věcné břemeno budoucí |
|  | dočasný zábor |
|  | zařízení staveniště |
|  | obvod stavby |
|  | lomový bod obvodu stavby |
|  | lomový bod obvodu stavby - převzato ze zaměření |



			ČÍSLO SOUPRAVY:
		PO PŘIPOMÍNKOVÉM ŘÍZENÍ	
REVIZE Č.	DATUM	ZMĚNA	


EXPROJEKT s.r.o. tel.: +420 533 312 000
Heršpická 758/13 E-mail: info@exprojekt.cz
619 00 Brno ID: dh84e85

OBJEDNATEL:		 Správa železnic, státní organizace Stavební správa západ, Sokolovská 1955/278, 190 00 Praha 9					
HLAVNÍ INŽENÝR PROJEKTU Ing. Pavel Odehnal Ing. Tomáš Pospíšil		ODPOVĚDNÝ PROJ. PS, SO Ing. Stanislav Sabo		VYPRACOVAL Ing. Monika Buganová		KONTROLOVAL Ing. Bohumil Brechta	
KRAJ: Karlovarský		POVĚŘENÝ MŮ: Kyselka/k.ú. Vojkovice nad Ohří				STUPEŇ: DUSP	
„Rekonstrukce neutrálního úseku SpS Vojkovice nad Ohří“ Geodetická dokumentace						ZAK. ČÍSLO 2020-036	
						MĚRITKO 1:500	POČET FORMÁTŮ 6 x A4
						DATUM: 02/2021	
Obvod stavby						ČÁST DOKUM. I	PŘÍLOHA 5.1